



Anotação de Responsabilidade Técnica -
ART Lei nº 6.496, de 7 de dezembro de 1977

CREA-MS

ART DE OBRA/SERVIÇO
1320210071946

Conselho Regional de Engenharia e Agronomia do CREA-MS

1. Responsável Técnico

ARY EDUARDO PEGOLO DOS SANTOS FILHO	RNP: 1313621609
Título Profissional: ENGENHEIRO CIVIL	Registro: MS18746
Empresa Contratada:	Registro:

2. Dados do Contrato

Contratante: FRANCISCO DE ASSIS LEITE	CPF/CNPJ: 428.584.024-34	
Rua: RUA MONSENHOR SARRION	Bairro: JARDIM AERO RANCHO	Número: S/N
Cidade: CAMPO GRANDE	UF: MS	País: Brasil
Contrato:	Celebrado em: 15/07/2021	CEP: 79.083-560
Valor: R\$ 600,00	Tipo de Contratante: PESSOA FÍSICA	Vinculado à ART:
Ação Institucional:		

3. Dados Obra/Serviço

Logradouro	Bairro	Número	Complemento	Cidade	UF	País	Cep	Coordenada
RUA MONSENHOR SARRION	JARDIM AERO RANCHO	S/N	QUADRA 50 LOTE 02	CAMPO GRANDE	MS	BRA	79.083-560	020°31'58.21" S 054°39'03.78" O
Data de Início: 15/07/2021		Previsão Término: 15/07/2021						Código:
Tipo Proprietário: PESSOA FÍSICA		Proprietário: FRANCISCO DE ASSIS LEITE						CPF/CNPJ: 428.584.024-34
Finalidade:								

4. Atividades Técnicas

Execução	Quantidade	Unidade
Dimensionamento Topografia -> Levantamentos Topográficos Básicos -> de levantamento topográfico planimétrico	360,0000	metro quadrado (m²)

Após a conclusão das atividades técnicas o profissional deverá proceder a baixa desta ART

5. Observações

MEMORIAL DESCRITIVO LEVANTAMENTO EM ÁREA URBANA

6. Declarações

Acessibilidade: Declaro que as regras de acessibilidade previstas nas normas técnicas da ABNT, na legislação específica e no Decreto nº 5.296, de 2 de dezembro de 2004, não se aplicam às atividades profissionais acima relacionadas.

7. Entidade de Classe

8. Assinaturas

Declaro serem verdadeiras as informações acima.

Campo Grande/ M.S. 15,07,21
Local data

991.831-701-97 - ARY EDUARDO PEGOLO DOS SANTOS FILHO

428.584.024-34 - FRANCISCO DE ASSIS LEITE

9. Informações

A ART é válida somente quando quitada, mediante apresentação do comprovante do pagamento ou conferência no site do Crea.
A autenticidade deste documento pode ser verificada no site www.creams.org.br ou www.confea.org.br.
A guarda da via assinada da ART será de responsabilidade do profissional e do contratante com o objetivo de documentar o vínculo contratual.

www.creams.org.br creams@creams.org.br
tel: (67)3368-1000 fax: (67) 3368-1000

www.creams.org.br
Nosso Número: 14000000009077885



CREA-MS
Conselho Regional de Engenharia e Agronomia do Mato Grosso do Sul

Valor ART: R\$ 88,78

Registrada em 15/07/2021

Valor Pago: R\$ 88,78

Ary Eduardo Pegolo
Engenheiro Civil
CREA-MS 18746

Este documento é copia do original assinado digitalmente por RICARDO AUGUSTO NASCIMENTO PEGOLO DOS SANTOS. Protocolado em 19/07/2021 às 15:08, sob o número WCGR21082955752, e liberado nos autos digitais por Usuário padrão para acesso SAJ/AT, em 19/07/2021 às 15:20. Para acessar os autos processuais, acesse o site <https://esaj.tjms.jus.br/pastadigital/pg/abrirConferenciaDocumento.do>, informe o processo 0815038-74.2021.8.12.0001 e o código 407C6B9.

FOTOS DO IMÓVEL



Localização (Google Maps)



Fachada Frontal



Vista Interna



Vista Interna

CAMPO GRANDE, 15 DE JULHO DE 2021

CONTRATANTE
FRANCISCO DE ASSIS LEITE
 CPF. 428.584.024-34

RESPONSÁVEL PELO LEVANTAMENTO
ARY EDUARDO PEGOLO DOS SANTOS FILHO
 CPF. 991.831.701-97 / CREA-MS 18746
 ENGENHEIRO CIVIL

Ary Eduardo Pegolo
 Engenheiro Civil
 CREA-MS 18746

MEMORIAL DESCRITIVO

DADOS GERAIS

ASSUNTO: Levantamento de Área Urbana
 CONTRATANTE: Francisco de Assis Leite / CPF 428.584.024-34
 LOCAL: Quadra 50 - Lote 02
 Rua Monsenhor Sarrion, S/N
 BAIRRO: Aero Rancho
 MUNICÍPIO: Campo Grande / MS

DESCRIÇÃO DO IMÓVEL

Situação atual encontrada do lote, considerando visão de frente para o lote

FRENTE: 12,00 m – Rua Monsenhor Sarrion – Sentido NOROESTE
 FUNDOS: 12,00 m – Lote 23 – Sentido SUDESTE
 LADO DIREITO: 30,00 m – Lote 03 – Sentido SUDOESTE
 LADO ESQUERDO: 30,00 m – Lote 01 – Sentido NORDESTE

ÁREA TOTAL DO LOTE: 360,00 m²
 ÁREA TOTAL CONSTRUÍDA: 48,84 m²
 PERÍMETRO: 84,00 m
 LOCALIZAÇÃO: 20°31'58,21" S / 54°39'03,78" O

DESCRIÇÃO: Terreno murado em todos os lados. Área construída total de 48,84 m², totalizando 01 banheiro, 01 quarto, sala, cozinha. Sendo construído em alvenaria com acabamento sem reboco e sem pintura. Possui piso cerâmico e sua cobertura é de telha do tipo eternit. Possui esquadrias (portas e janelas) e portão frontal em metal.

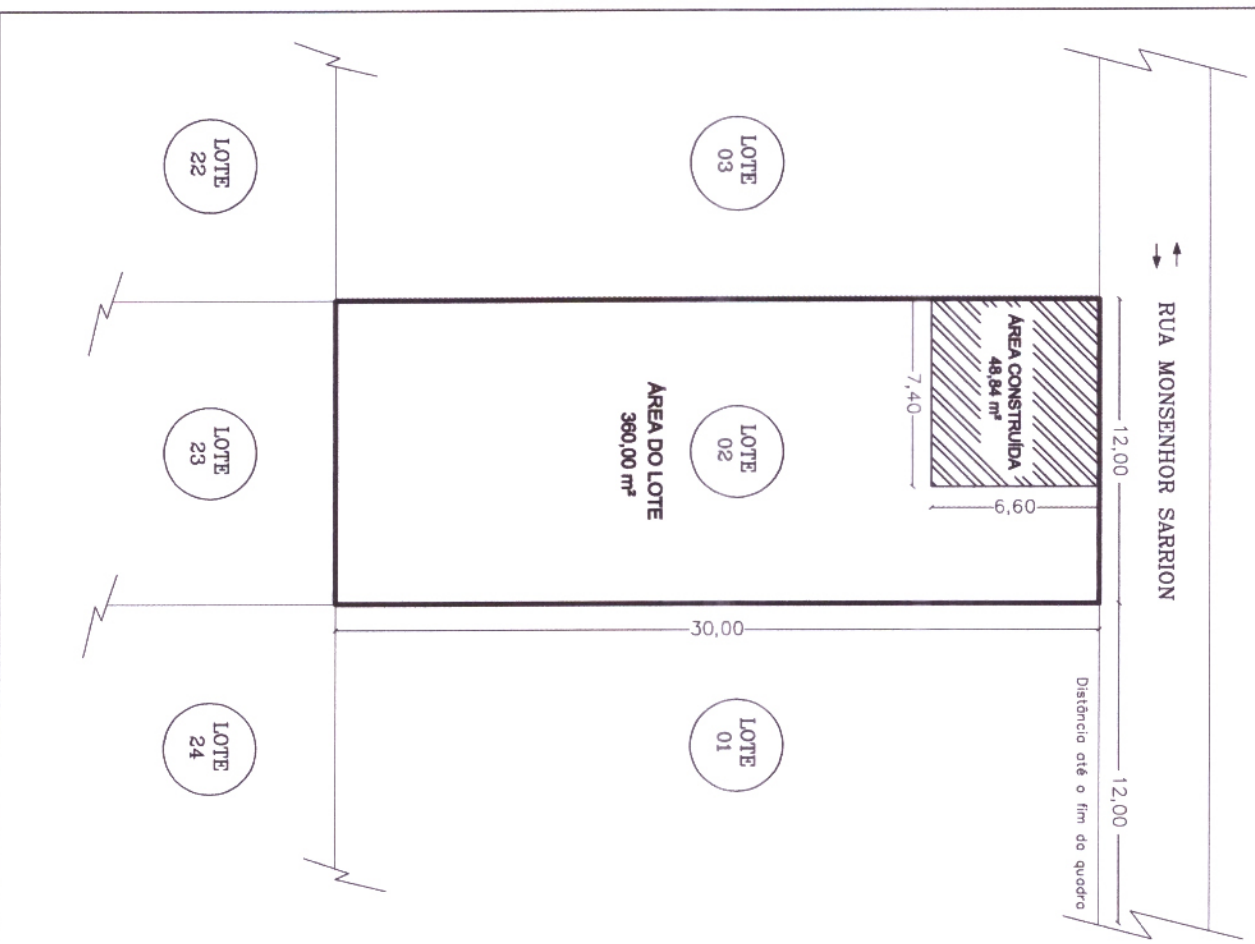
CAMPO GRANDE, 15 DE JULHO DE 2021

CONTRATANTE
 FRANCISCO DE ASSIS LEITE
 CPF. 428.584.024-34

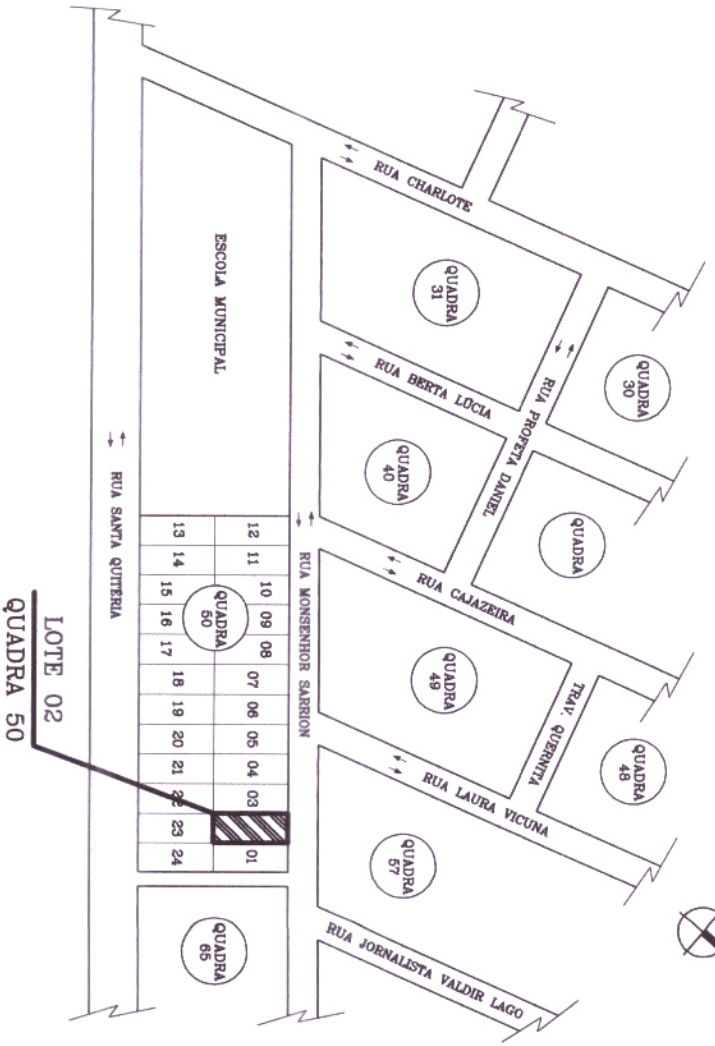
RESPONSÁVEL PELO LEVANTAMENTO
 ARY EDUARDO PEGOLO DOS SANTOS FILHO
 CPF. 991.831.701-97 / CREA-MS 18746
 ENGENHEIRO CIVIL


Ary Eduardo Pegolo
 Engenheiro Civil
 CREA-MS 18746

PLANTA LOCAÇÃO - Esc. 1:200



PLANTA SITUAÇÃO - Esc. 1:2000



TITULO:		LEVANTAMENTO DE AREA URBANA	
CONTEUDO:		PLANTA SITUAÇÃO E LOCAÇÃO	
LOCAL: QUADRA 50 / LOTE 02 / AERIO RANCHO - SETOR 01 RUA MONSENHOR SARRION, S/Nº - CAMPO GRANDE - MS			
QUADRO DE AREAS:		ESCALA:	
AREA DO TERRENO	360,00 m²	INDICADA	FRANCHA
AREA CONSTRUIDA	48,84 m²	DATA:	01/01
TODAS AS COTAS ESTÃO EM METROS (m)		RESPONSÁVEL TÉCN. P/LEVANTAMENTO	
CONTRATANTE:		 ARY EDUARDO PEGOLO DOS SANTOS FILHO CREA 18748/D-MS CPF 981.831.701-87	
FRANCISCO DE ASSIS LEITE CPF 428.584.024-34		ARY EDUARDO PEGOLO Engenheiro Civil CREIAV-SMS 18748	